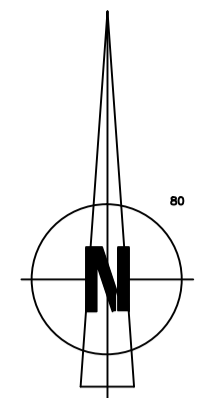


CARTE COMMUNALE

2C PLAN DE ZONAGE BOURG

Planche Centre Bourg - Echelle : 1/2500



Carte Communale

Approuvée par délibération du Conseil Municipal en date du :/../...

Vu pour être annexé à la délibération en date du :/../...

Co-approuvée par arrêté préfectoral n°..... en date du :/../...

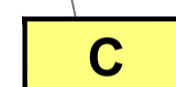
Référence : 40080



Bureau d'études REALITES
34, Rue Georges Flosse
42300 Roanne
Tél : 04 77 67 83 06 - Fax : 04 77 23 01 85
E-mail : urbanisme@realites-be.fr www.realites-be.fr

Disponibilités foncières : 1,45 hectare

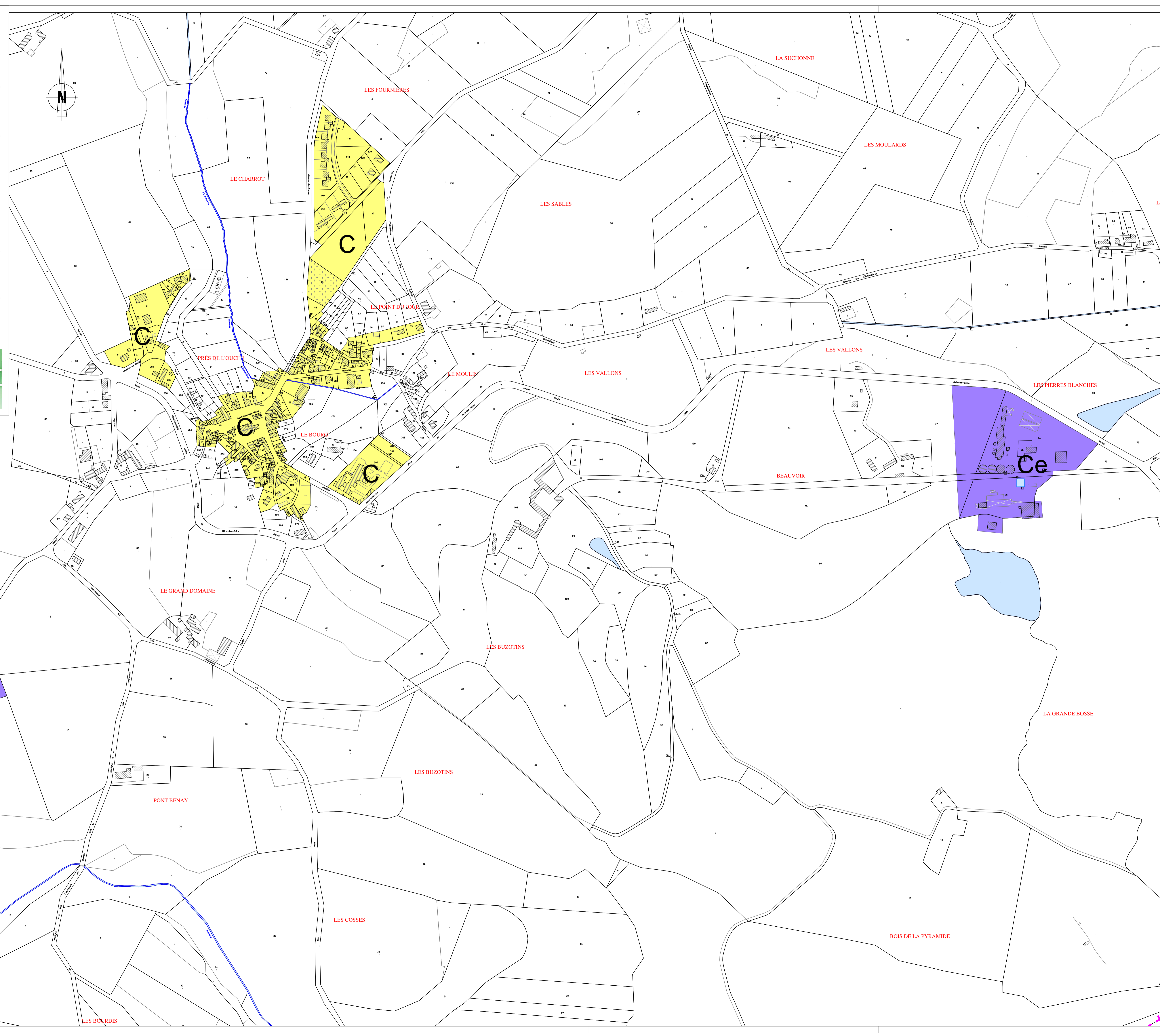
Légende :



: Zone constructible



: Zone constructible à vocation économique ou d'équipement



ECHES

L'HAUT

Ce

LES COMBAROTS

LES BOURDIS

LES COSSÉS

LES BUZOTINS

LES BUZOTINS

LE GRAND DOMAINE

LE BOURG

PRÈS DE L'OUCH

LE POINT DU MOULIN

LE MOULIN

LES VALLONS

BEAUVOIR

LES VALLONS

LES MOULARDS

LA SUCHONNE

LES PIERRES BLANCHES

LA GRANDE BOSSE

BOIS DE LA PYRAMIDE